



DATAPA
14 novembre 2017

ontesto di riferimento

aumento della complessità



If you can't measure it
you can't manage it

inadeguatezza sistemi di governance

A blue curved line starts from the left side of the image, curves downwards, and then continues as a dashed blue arrow pointing downwards towards the right edge of the image.

We can't win the future with a government of the past. President Obama, 2011 State of the Union address

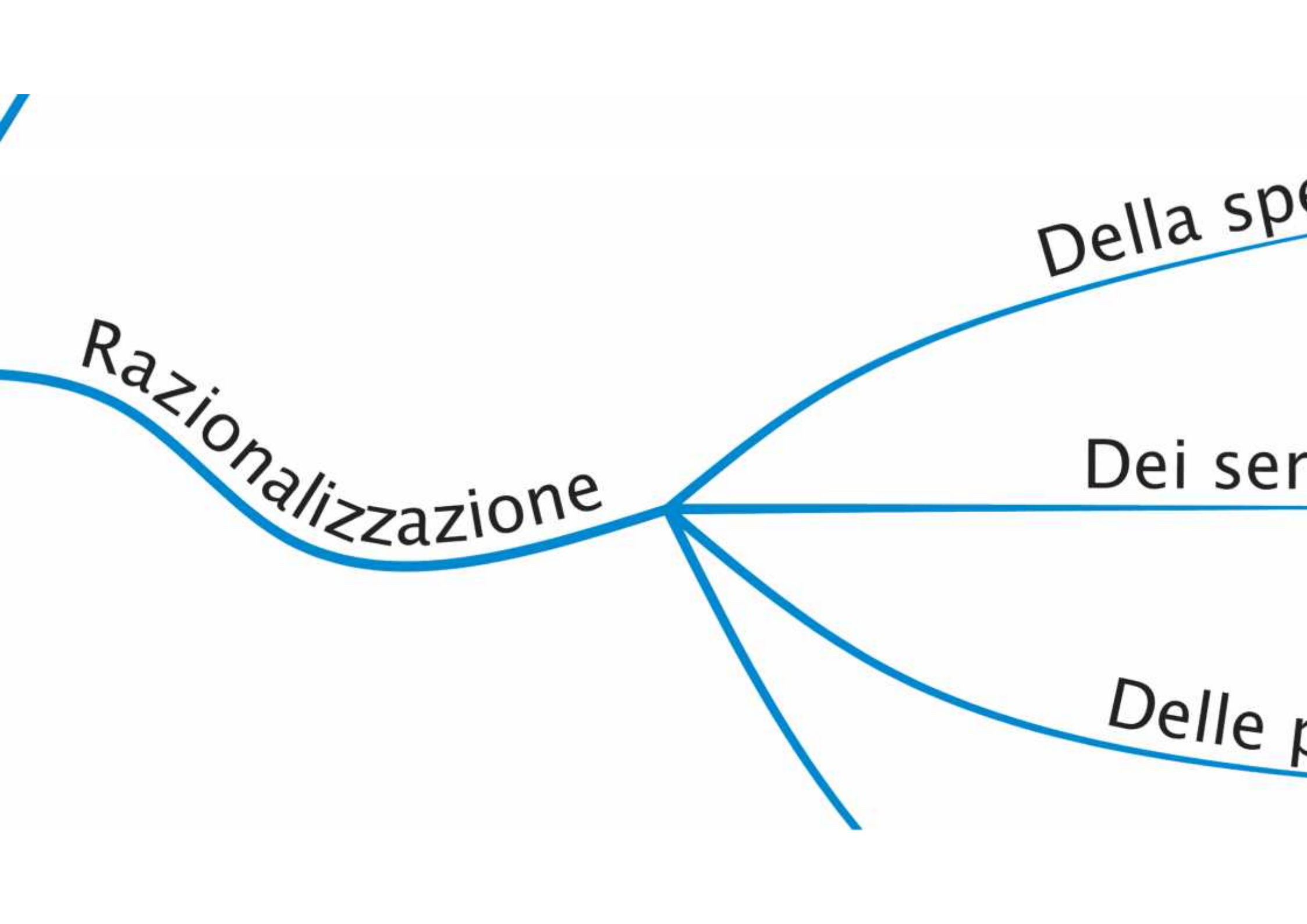
I dati come risorsa

Analisi dei bisogni

Previsione della domanda

sa

Razionalizzazione



Razionalizzazione

Della sp...

Dei ser...

Delle p...

Razionalizzazione

```
graph LR; A[Razionalizzazione] --- B[Della spesa]; A --- C[Dei servizi]; A --- D[Delle performance]; A --- E[Delle decisioni];
```

Della spesa

Dei servizi

Delle performance

Delle decisioni



Census Data



Prodotti Strumenti Informazioni


Cerca...



Statistiche per

Regione

Argomento



Ultime notizie



Le statistiche dell'Istat sull'acqua

Nel 2001-2010 sono caduti in media 245.457 mln di m3 di acqua/anno (+1,8% rispetto al 1971-2000) Comunicato stampa, venerdì 20 marzo 2015

Risorse idriche naturali

L'Istat presenta, per la prima volta, la valutazione quantitativa delle risorse idriche naturali Tavole di dati, venerdì 20 marzo 2015

Detenuti nelle carceri italiane

Al 31 dicembre 2013 nelle carceri italiane 62.536 persone detenute, il 4,8% in meno rispetto al 2012 Comunicato stampa, giovedì 19 marzo 2015

Indicatori per le politiche di sviluppo

Aggiornati i 283 indicatori disponibili per le regioni italiane, le macro-aree e le aree obiettivo Sistema informativo, mercoledì 18 marzo 2015

Commercio estero

A gennaio 2015 il saldo commerciale è di 219 milioni (251 milioni a gennaio 2014) Comunicato stampa, mercoledì 18 marzo 2015

Produzione nelle costruzioni

A gennaio 2015 l'indice +1,0% su dicembre e -2,4% in un anno Comunicato stampa, mercoledì 18 marzo 2015

Comunicati | Archivi

- >> Prezzi al consumo
- >> Prezzi alla produzione
- >> Occupati
- >> Ristribuzioni
- >> Produzione industriale
- >> Prodotto interno lordo
- >> Tassi di disoccupazione
- >> Commercio al dettaglio

Prezzi al consumo


Flash non aggiornato

variazioni % tendenziali, al lordo dei tabacchi



In evidenza

- Calendario delle diffusioni e degli eventi
- SEC 2010: il nuovo sistema europeo dei conti
- Previsioni economiche e microsimulazioni
- Informazioni territoriali e cartografiche
- Codici delle unità amministrative
- Attività della ex-Scuola superiore di statistica





I dati di "produzione"

Fatturazione elettronica





2 milioni le imprese fornitrici della PA

I bilanci comunali





CRM

060606

The screenshot shows the website for the 'CHIAMA ROMA 060606' service. The header features the word 'ROMA' in a serif font, a red shield with a crown, and a collage of images including a horse, a classical building, and a modern structure. Below the header is a navigation bar with 'Home', 'Mappe', and 'Guida alla navigazione'. A search bar contains '060606' and a 'Ricerca' button. The main content area is titled 'Le Statistiche' and features a large red banner with the text 'CHIAMA ROMA' and the '060606' number. To the right of the number is the Telecom Italia logo with the text 'IN COLLABORAZIONE CON TELECOM ITALIA'. Below the banner is the slogan 'LA CITTÀ CHE TI ASCOLTA.' and a detailed description of the service in Italian.

ROMA

Home | Mappe | Guida alla navigazione

060606 Ricerca Val

Home / 060606

Servizi on line

Elenco servizi online

- Informazioni preliminari
- Identificazione al Portale
- Il tuo profilo
- Entra nell'area riservata

Il Campidoglio

- Sindaco
- Giunta Capitolina
- Assemblea Capitolina
- Appuntamenti Istituzionali
- Relazioni Internazionali
- Storia e Monumenti

Sezioni del portale

- Struttura Organizzativa
- Municipi
- Poteri sostitutivi in caso di inerzia
- Organigramma
- Amministrazione Trasparente
- Deliberazioni e atti
- Albo Pretorio on-line
- Pubblicazioni Mensili
- Bandi di Gara e Contratti
- URP
- Servizi ai Cittadini
- Gestione Commissariale
- Intranet

CHIAMA ROMA

060606 IN COLLABORAZIONE CON TELECOM ITALIA

LA CITTÀ CHE TI ASCOLTA.

***060606**
la città che ti ascolta
Raggiungibile 24 ore su 24,
365 giorni l'anno,
al costo di una chiamata alla rete urbana di Roma*.

Gli operatori rispondono in tempo reale alle domande e forniscono informazioni su tutti gli uffici e i servizi di Roma Capitale.

Il servizio è attivo sempre anche in Inglese e Rumeno.
Il Contact Center di Roma Capitale,
una linea diretta con l'Amministrazione della città

Il costo effettivo della chiamata può variare in base al contratto stipulato con il proprio gestore telefonico.

Open Government Data



La mappa della spesa

Fai click qui per cancellare le selezioni



TRIBUTI
Spesa storica
€ 497.170.185



UFFICIO TECNICO
Spesa storica
€ 1.024.469.937



ANAGRAFE
Spesa storica
€ 551.023.543



ALTRI SERVIZI GENERALI
Spesa storica
€ 6.386.493.525



POLIZIA LOCALE
Spesa storica
€ 2.541.561.106



ISTRUZIONE
Spesa storica
€ 3.568.619.418



VIABILITÀ
Spesa storica
€ 2.212.806.615



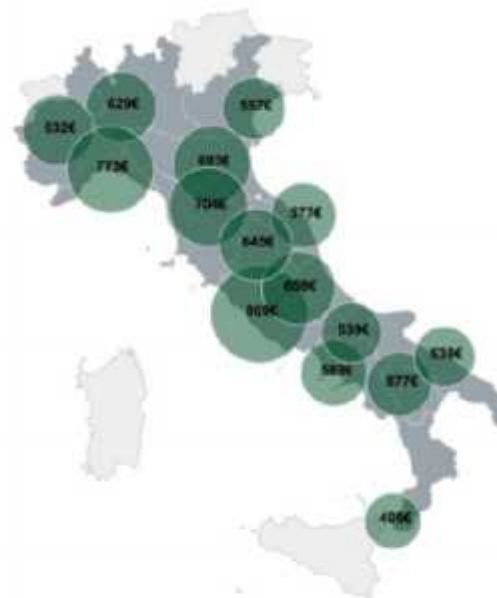
TRASPORTI
Spesa storica
€ 985.882.751



TERRITORIO
Spesa storica
€ 1.571.883.262



Spesa storica pro capite dei comuni per regione



© OpenStreetMap contributors

Spesa storica totale e spesa pro capite dei comuni per regione

Regione	Spesa storica	Spesa pro capite
Abruzzo	€ 883.552.123	€ 658
Basilicata	€ 339.041.475	€ 577
Calabria	€ 995.616.101	€ 405
Campania	€ 3.430.468.711	€ 588
Emilia Romagna	€ 3.071.077.805	€ 693

Dati prodotti dai cittadini

Crowdsensing

Temperatura e inquinamento



netatmo | La Stazione Meteo per Smartphone

[Cambia il colore](#)

The image displays the netatmo weather station hardware, consisting of two cylindrical sensors, one taller and one shorter, both in a silver finish. To the left is a smartphone displaying the netatmo app interface. To the right is a tablet displaying the same app interface. The app interface shows a weather forecast with a sun icon, a temperature of 23.5°C, a humidity of 25.1%, and a pressure of 915 hPa. The background is a clean white surface.

Mobilità





Tempera



6 Trilioni di segnalazioni GPS anonime popolato da una Community di più di 50 Milioni di Utenti


Crowdsentiment

CROWDSOURCING

A thick blue line curves from the left side of the image, starting below the text, and rises towards the right side, ending below the text.



E.part



Ideario per Cagliari
Isp.as

BENVENUTI IDEE

Welcome to our community.

In this community, you can submit ideas, vote on existing ideas, or add comments.

To submit an idea, please click the Submit New Idea button at the top of the navigation sidebar. You will then be asked to add a title and choose a campaign for the new idea. You will also have the option to add tags to the idea. To vote on an idea, simply click the up or down arrows to the right of the idea title/description. And to add a comment, click in the box below the idea.

If you would like to see all ideas created with a specific tag, you can click on the word or phrase via the tagcloud in the navigation sidebar area under "What we're discussing". You can also view ideas sorted by Campaigns from the right navigation area. To return to this page, click the All Ideas link.

Filtra Idee di Stato: Tutte (454)

RECENTE

popolari

Hot

SEGNALAZIONE VARIE

Bagni pubblici

Bisogna risolvere il problema dei bagni pubblici? Non deve essere necessario entrare in un bar per trovarli. Affittarsi, in ogni città, il troviamo diffusi, davanti (anche a pagamento) e secondo me sono indice di civiltà.

Inviato da **Marina Stagna** 3 anni fa | [28 commenti](#)

▲

241

VOTE

▼

+234

TRASPARENZA

Open data per il Comune di Cagliari

L'open data è una pratica ed una filosofia insieme. Si tratta di pubblicare, da parte del Comune, i dati da esso prodotti in 1) formati aperti e 2) con una licenza che ne permetta la fruizione ed il riutilizzo da parte di cittadini e imprese. La mia proposta è di farlo il prima possibile. Questo permette diversi vantaggi - Trasparenza: i dati del Comune sono visibili e tutti ad analizzarli da chi ne ha le competenze. ...di più >

Inviato da **Marcella Virena** 3 anni fa | [19 commenti](#)

▲

191

VOTE

▼

+174

AMBIENTE

Orti Urbani

Cagliari è ricca di spazi comunali inutilizzati e lasciati al degrado. Si ve dall'immiserite gestione dei grandi spazi delle ex servizi militari fino ai piccoli appezzamenti di terreno anche di poche decine di metri quadri tra le strade o tra i palazzi. Propongo la creazione di un apposito ufficio comunale che faccia il censimento di tutti i terreni di proprietà comunale e lasciati all'incuria. Tramite questo ufficio ...di più >

Inviato da **MassimoC** 3 anni fa | [23 commenti](#)

▲

185

VOTE

▼

+120

Mettiamo le nostre idee a L...

Cerca idee

Invia una Nuova Idea

Come funziona? [-]

Gli utenti inviano le loro idee.

La nostra comunità discute e vota le idee.

Le idee più votate salgono in cima alla lista.

Statistiche di utilizzo [-]

548 Idee Inviato

2734 Commenti 15K Voti

1191 Utenti

Visualizza i collaboratori Top

Campagne attive [-]

Tutte le idee

- Altezzioni
- Ambiente
- Città che apprende
- Cultura
- eGovernment
- Infanzia e adolescenza
- Innovazione
- Lavoro
- Partecipazione
- Politiche sociali
- Salute e benessere
- Sostenibilità
- Sport
- Trasparenza
- Turismo
- Urbanistica
- Segnalazioni varie
- Sull'Ideario
- Fuori tema

Campagne scadute [+]

Contest

Dati prodotti dalle imprese



rendicontazione sociale e ambientale



rendi-

cosa leggono gli italiani?

dati sui consumatori

E la PA?

Esiste una cultura del data driven decision?

E



ESISTE

data di

Esistono le competenze?

Esistono gli strumenti?

ESISU

La tecnologia come *fattore abilitante*

Es
